

Тренировочный старт НПО «Биомед»

ТЕХНИЧЕСКАЯ ИНФОРМАЦИЯ

Местность соревнований равнинная, с рельефом водноэрозионного типа, который присутствует по краю района соревнований. Лес различных пород деревьев, преимущественно с подлеском. Залесенность района 75 %. Естественная дорожная сеть развита.



Основные опасные места – Район постоянно посещается отдыхающими для отдыха и катания на лыжах, возможно с собаками. Возможно появление в районе сторонних снегоходов,двигающихся на высоких скоростях.

Все лыжни подготовлены снегоходом «Буран».

На местности возможно появление следов скоростных снегоходов с двумя направляющими лыжами. В карте не отображены.

Спортивная карта подготовлена в 2015 Масштаб карты 1:4000, высота сечения рельефа 5 метров. Составитель карты – Геннадий Яшпатов

Условные знаки, используемые для отображения сети лыжней.

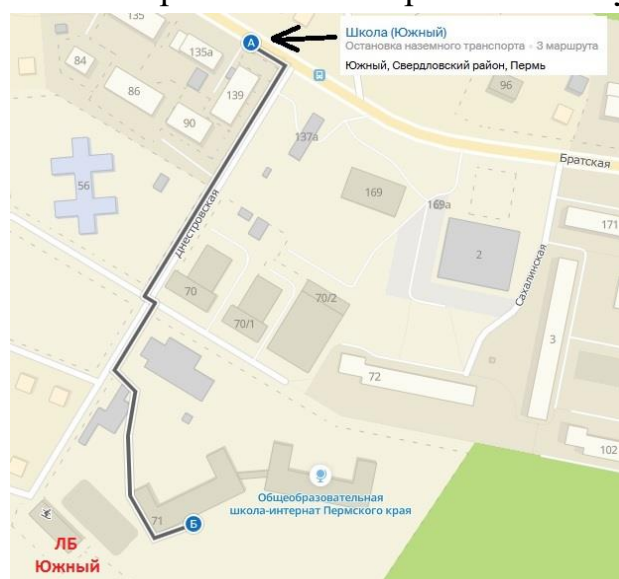
-  Скоростные лыжни, шириной от 2 до 4 метров.
-  Быстрые лыжни, шириной от 1 до 1,5 метров.

Оборудование контрольного пункта: призма над лыжней закреплена на угольнике, прикрепленном к дереву, на котором закреплена станция электронной отметки. Табличка с номером пункта закреплена на угольнике. **Район соревнований ограничен:**

На юге – широкая просека с ЛЭП

На севере – жилой сектор

На востоке. - гаражный кооператив. АА - аварийный азимут на север.



После отметки на финишной станции необходимо пройти на считывание в школу-интернат к главному секретарю.

1 февраля 2020 г.

Дисциплина: Лыжная гонка - спринт

Старт свободный по стартовой станции с 14:00 до 15:00

От старта до точки начала ориентирования 100 м.

От последнего КП до финиша 50 метров

Параметры дистанций:

Группа	Длина дистанции, км	Кол-во, КП	Масштаб
МЭ, М17	2,5	18	1:4000
ЖЭ, Ж17, М50	2,4	17	1:4000
М14, Ж50, МВет	2,1	16	1:4000
Ж14, ЖВет	1,8	15	1:4000
М12	1,4	8	1:4000
М10, Ж12	1,4	8	1:4000
Ж10	1,4	9	1:4000

Контрольное время для всех групп: 1 час

2 февраля 2020 г.

Дисциплина: Лыжная гонка - спринт

Старт свободный по стартовой станции с 11:00 до 12:00

До точки начала ориентирования 100 метров

От последнего КП до финиша 100 метров

Параметры дистанций:

Группа	Длина дистанции, км	Кол-во, КП	Масштаб
МЭ, М17	3,2	21	1:4000
ЖЭ, Ж17, М50	2,9	18	1:4000
М14, Ж50, МВет	2,4	19	1:4000
Ж 14, ЖВет	2,2	17	1:4000
М12, Open	2,1	12	1:4000
Ж12, М10	1,6	10	1:4000
Ж10	1,3	7	1:4000

Контрольное время для всех групп: 1 час.